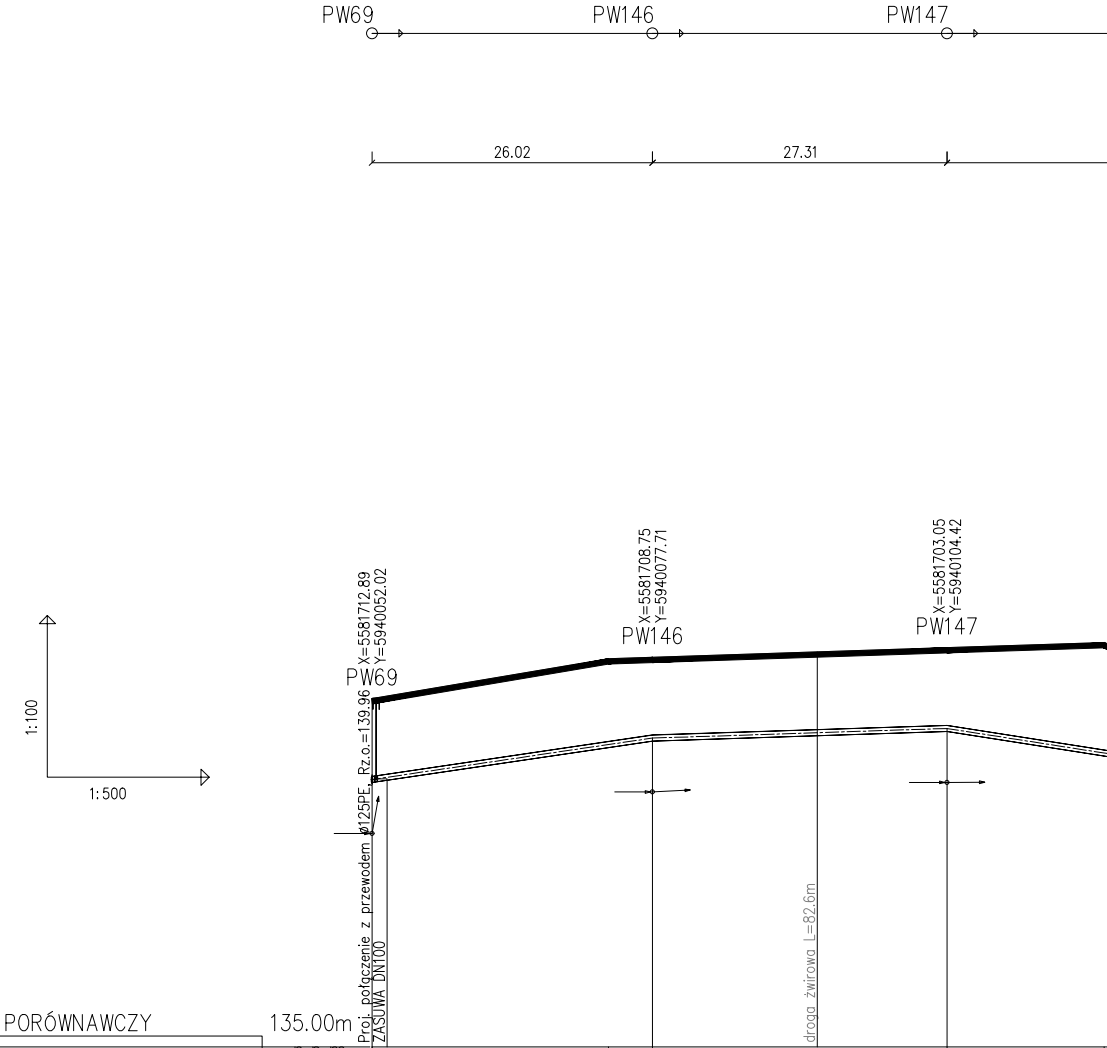
PW69
PW146
PW147
26.02
27.31
1:100
1:500
X=5581712.89
Y=5940052.02
PW69
X=5581708.75
Y=5940077.71
PW146
X=5581703.05
Y=5940104.42
PW147
Proj. połączenie z przewodem Ø125PE, Rz.o.=139.96
ZASUWA DN100
droga żwirowa L=82.6m

POZIOM PORÓWNAWCZY 135.00m n.p.m.

xxx xxx xxx

RZĘDNA TERENU ISTN.	141.46	142.20	142.23		142.40	142.50
RZĘDNA OSI RUROCIĄGU	139.96		140.73	140.83	140.90	
ZAGŁĘBIENIE OSI RUROCIĄGU	1.50		1.50		1.50	
SPADKI, DŁUGOŚCI	29.5 ‰ 26.02m		6.5 ‰ 27.31m		31.3 ‰	
ŚREDNICA, MATERIAŁ						
ODLEGŁOŚCI	0.00		26.02	41.30	53.33	
HEKTOMETRY	PW69		PW146		PW147	

0

Generator rysunkowy 7.33b (www.epl-graf.com.pl)


PW148
PW149
PW150
PW151
PW152
PW153
PW154
PW155
PW156
34.46
10.20
19.28
18.68
21.49
9.25
29.05
25.16
29.04
33.43
X=5581695.72
Y=5940138.09
PW148
X=5581697.12
Y=5940148.19
PW149
X=5581706.12
Y=5940165.24
PW150
X=5581714.73
Y=5940181.82
PW151
X=5581724.86
Y=5940200.77
PW152
X=5581729.17
Y=5940208.96
PW153
X=5581733.96
Y=5940237.62
PW154
X=5581738.18
Y=5940262.42
PW155
X=5581743.16
Y=5940291.03
PW156
droga żwirowa L=265.8m
141.40
141.33
141.23
141.20
141.30
141.52
142.00
142.35
143.20
143.21
143.23
143.30
143.25
142.70
142.67
142.60
142.74
142.80
139.83
139.73
140.02
140.85
141.71
141.73
141.75
141.17
141.19
141.24
1.50
1.50
1.50
1.50
1.50
1.50
1.50
1.50
1.50
34.46m
9.8 ‰
10.20m
15.1 ‰
19.28m
44.3 ‰
18.68m
40.2 ‰
21.49m
2.5 ‰
9.25
0.5 ‰
29.05m
22.9 ‰
25.16m
2.5 ‰
29.04m
22.4 ‰
87.79
97.99
117.27
135.95
157.44
166.69
195.75
220.91
227.27
249.95
PW148
PW149
PW150
PW151
PW152
PW153
PW154
PW155
PW156
1
2

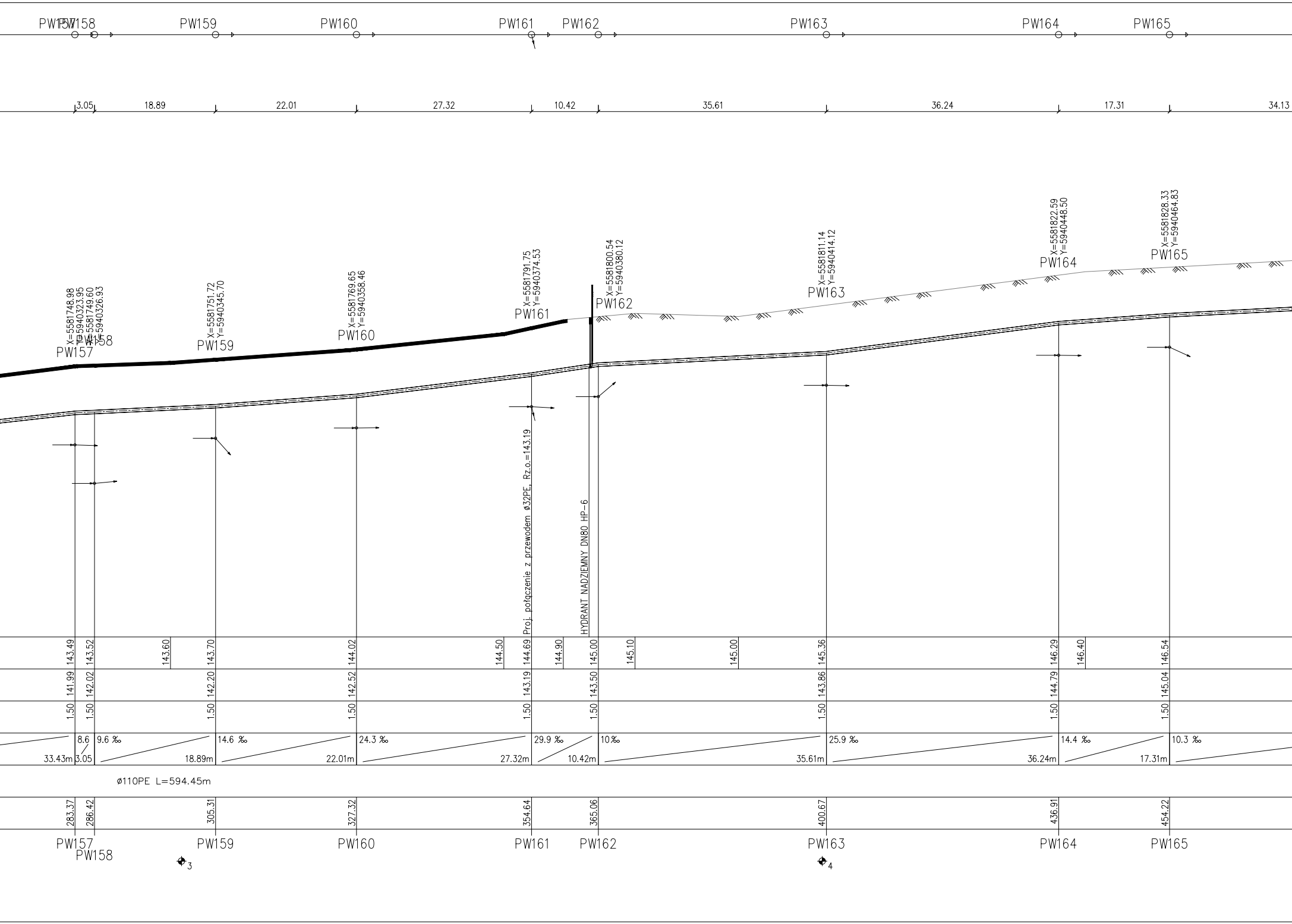
PW157
PW158
PW159
PW160
PW161
PW162
PW163
PW164
PW165
3.05
18.89
22.01
27.32
10.42
35.61
36.24
17.31
34.13
X=5581748.98
Y=5940323.95
X=5581749.60
Y=5940326.93
X=5581751.72
Y=5940345.70
X=5581769.65
Y=5940358.46
X=5581791.75
Y=5940374.53
X=5581800.54
Y=5940380.12
X=5581811.14
Y=5940414.12
X=5581822.59
Y=5940448.50
X=5581828.33
Y=5940464.83
Proj. połączenie z przewodem ø32PE, Rz.o.=143.19
HYDRANT NADZIEMNY DN80 HP-6
143.49
143.52
143.60
143.70
144.02
144.50
144.69
144.90
145.00
145.10
145.00
145.36
146.29
146.40
146.54
141.99
142.02
142.20
142.52
143.19
143.50
143.86
144.79
145.04
1.50
1.50
1.50
1.50
1.50
1.50
1.50
1.50
1.50
33.43m
8.6
3.05
9.6 ‰
18.89m
14.6 ‰
22.01m
24.3 ‰
27.32m
29.9 ‰
10.42m
10‰
35.61m
25.9 ‰
36.24m
14.4 ‰
17.31m
10.3 ‰
ø110PE L=594.45m
283.37
286.42
305.31
327.32
354.64
365.06
400.67
436.91
454.22
PW157
PW158
PW159
PW160
PW161
PW162
PW163
PW164
PW165
3
4

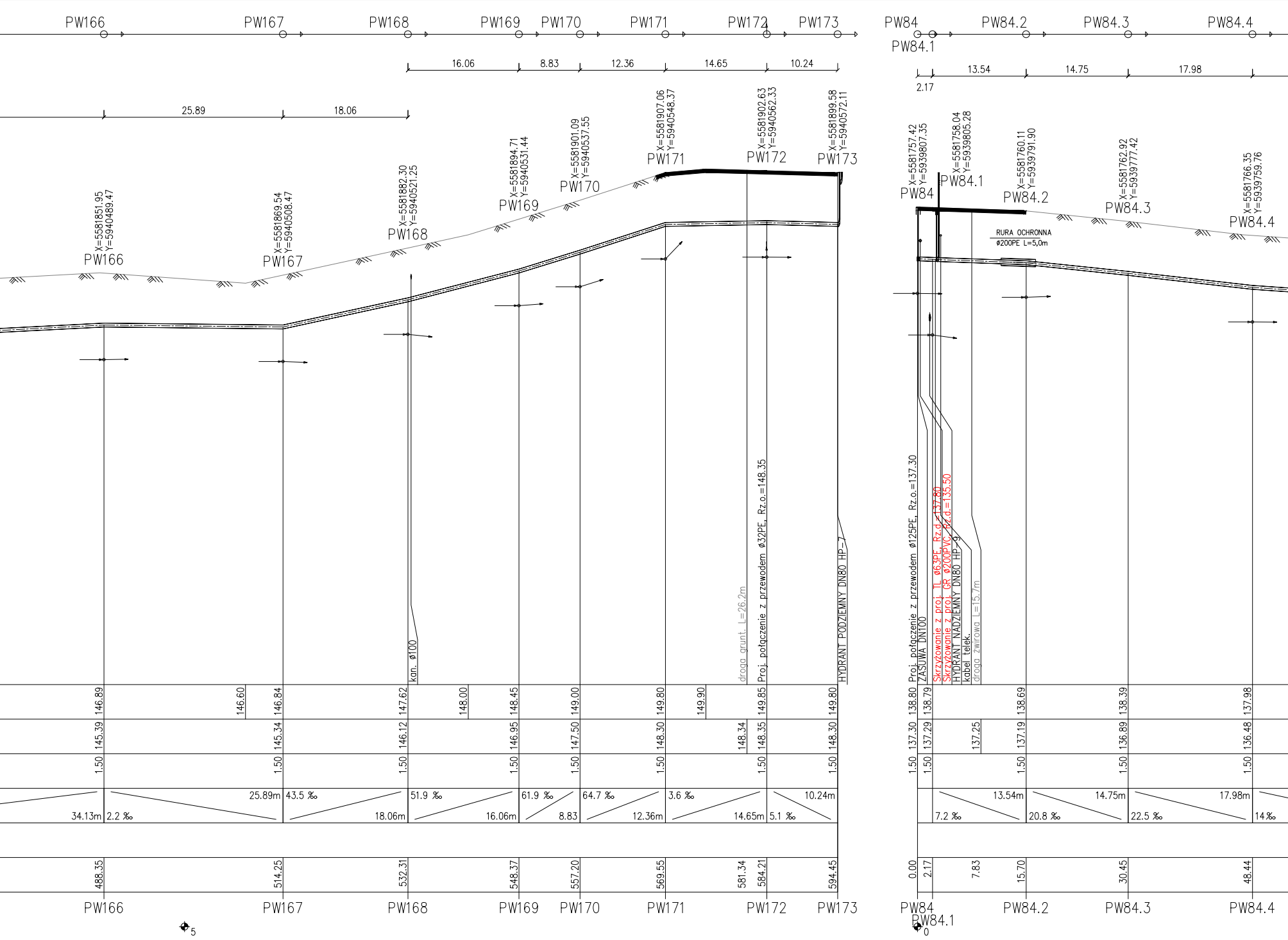
PW166
PW167
PW168
PW169
PW170
PW171
PW172
PW173
PW84
PW84.1
PW84.2
PW84.3
PW84.4
16.06
8.83
12.36
14.65
10.24
25.89
18.06
2.17
13.54
14.75
17.98
X=5581851.95 Y=5940489.47
X=5581869.54 Y=5940508.47
X=5581882.30 Y=5940521.25
X=5581894.71 Y=5940531.44
X=5581901.09 Y=5940537.55
X=5581907.06 Y=5940548.37
X=5581902.63 Y=5940562.33
X=5581899.58 Y=5940572.11
X=5581757.42 Y=5939807.35
X=5581758.04 Y=5939805.28
X=5581760.11 Y=5939791.90
X=5581762.92 Y=5939777.42
X=5581766.35 Y=5939759.76
RURA OCHRONNA
Ø200PE L=5,0m
kan. Ø100
droga grunt. L=26.2m
Proj. połączenie z przewodem Ø32PE, Rz.o.=148.35
HYDRANT PODZIEMNY DN80 HP-7
Proj. połączenie z przewodem Ø125PE, Rz.o.=137.30
ZASUWA DN100
Skrzyżowanie z proj. TL Ø63PE, Rz.d.=137.80
Skrzyżowanie z proj. GR Ø200PVC, Rz.d.=135.50
HYDRANT NADZIEMNY DN80 HP-9
kabel telek.
droga żwirowa L=15.7m
146.89
146.60
146.84
147.62
148.00
148.45
149.00
149.80
149.90
149.85
149.80
138.80
138.79
138.69
138.39
137.98
145.39
145.34
146.12
146.95
147.50
148.30
148.34
148.35
148.30
137.30
137.29
137.25
137.19
136.89
136.48
1.50
34.13m
2.2 ‰
25.89m
43.5 ‰
18.06m
51.9 ‰
16.06m
61.9 ‰
8.83
64.7 ‰
12.36m
3.6 ‰
14.65m
5.1 ‰
10.24m
7.2 ‰
13.54m
20.8 ‰
14.75m
22.5 ‰
17.98m
14 ‰
488.35
514.25
532.31
548.37
557.20
569.55
581.34
584.21
594.45
0.00
2.17
7.83
15.70
30.45
48.44
5
0

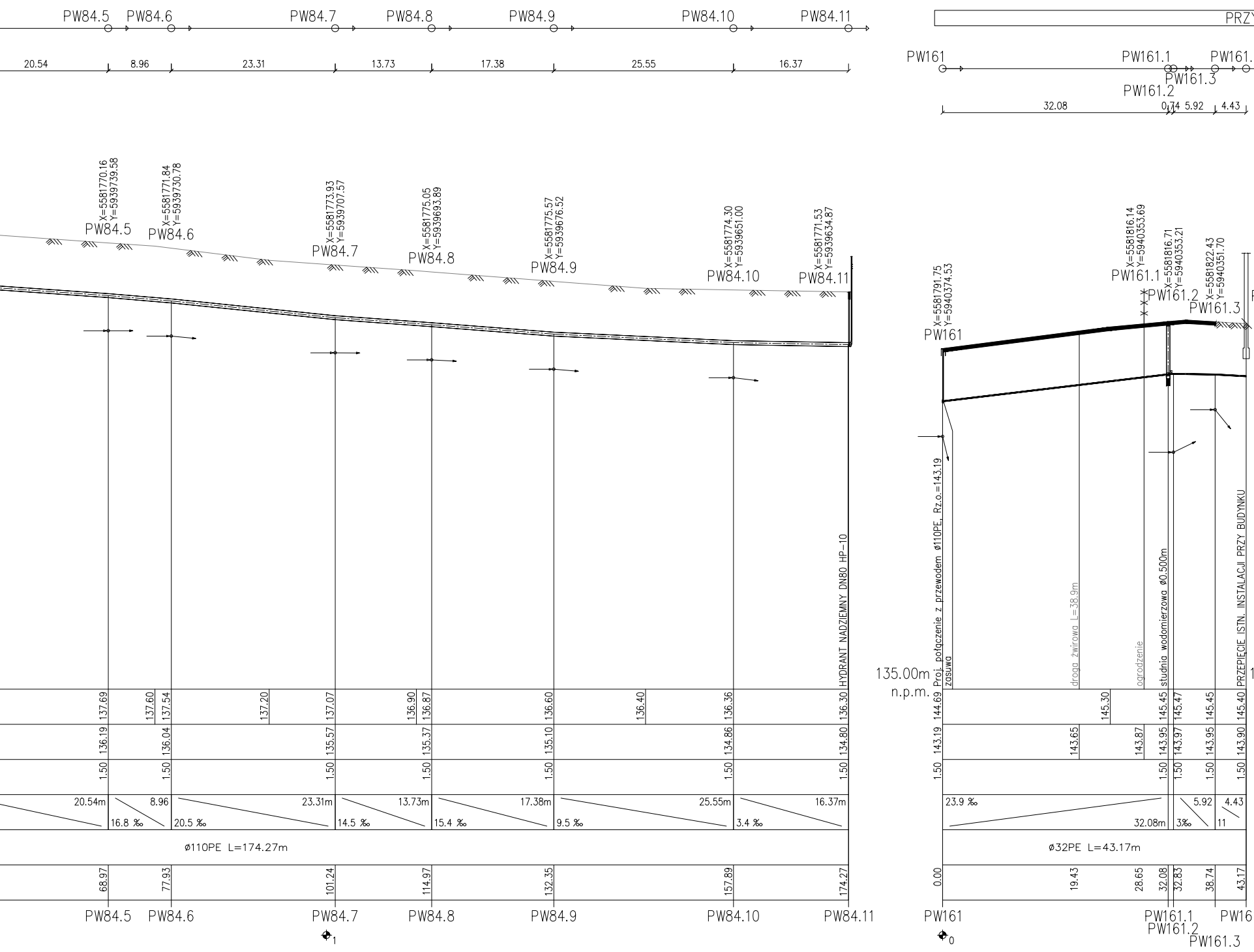
PW84.5
PW84.6
PW84.7
PW84.8
PW84.9
PW84.10
PW84.11
20.54
8.96
23.31
13.73
17.38
25.55
16.37
X=5581770.16 Y=5939739.58
X=5581771.84 Y=5939730.78
X=5581773.93 Y=5939707.57
X=5581775.05 Y=5939693.89
X=5581775.57 Y=5939676.52
X=5581774.30 Y=5939651.00
X=5581771.53 Y=5939634.87
HYDRANT NADZIEMNY DN80 HP-10
137.69
137.60
137.54
137.20
137.07
136.90
136.87
136.60
136.40
136.36
136.30
136.19
136.04
135.57
135.37
135.10
134.86
134.80
1.50
20.54m
16.8 ‰
8.96
20.5 ‰
23.31m
14.5 ‰
13.73m
15.4 ‰
17.38m
9.5 ‰
25.55m
3.4 ‰
16.37m
ø110PE L=174.27m
68.97
77.93
101.24
114.97
132.35
157.89
174.27
1
PRZY
PW161
PW161.1
PW161.2
PW161.3
32.08
0.74
5.92
4.43
X=5581791.75 Y=5940374.53
X=5581816.14 Y=5940353.69
X=5581816.71 Y=5940353.21
X=5581822.43 Y=5940351.70
Proj. połączenie z przewodem ø110PE, Rz.o.=143.19
zasuwa
droga żwirowa L=38.9m
ogrodzenie
studnia wodomierzowa ø0.500m
PRZEPIĘCIE ISTN. INSTALACJI PRZY BUDYNKU
135.00m n.p.m.
144.69
145.30
145.45
145.47
145.45
145.40
143.19
143.65
143.87
143.95
143.97
143.95
143.90
1.50
23.9 ‰
32.08m
3‰
5.92
4.43
11
ø32PE L=43.17m
0.00
19.43
28.65
32.08
32.83
38.74
43.17
PW16
0

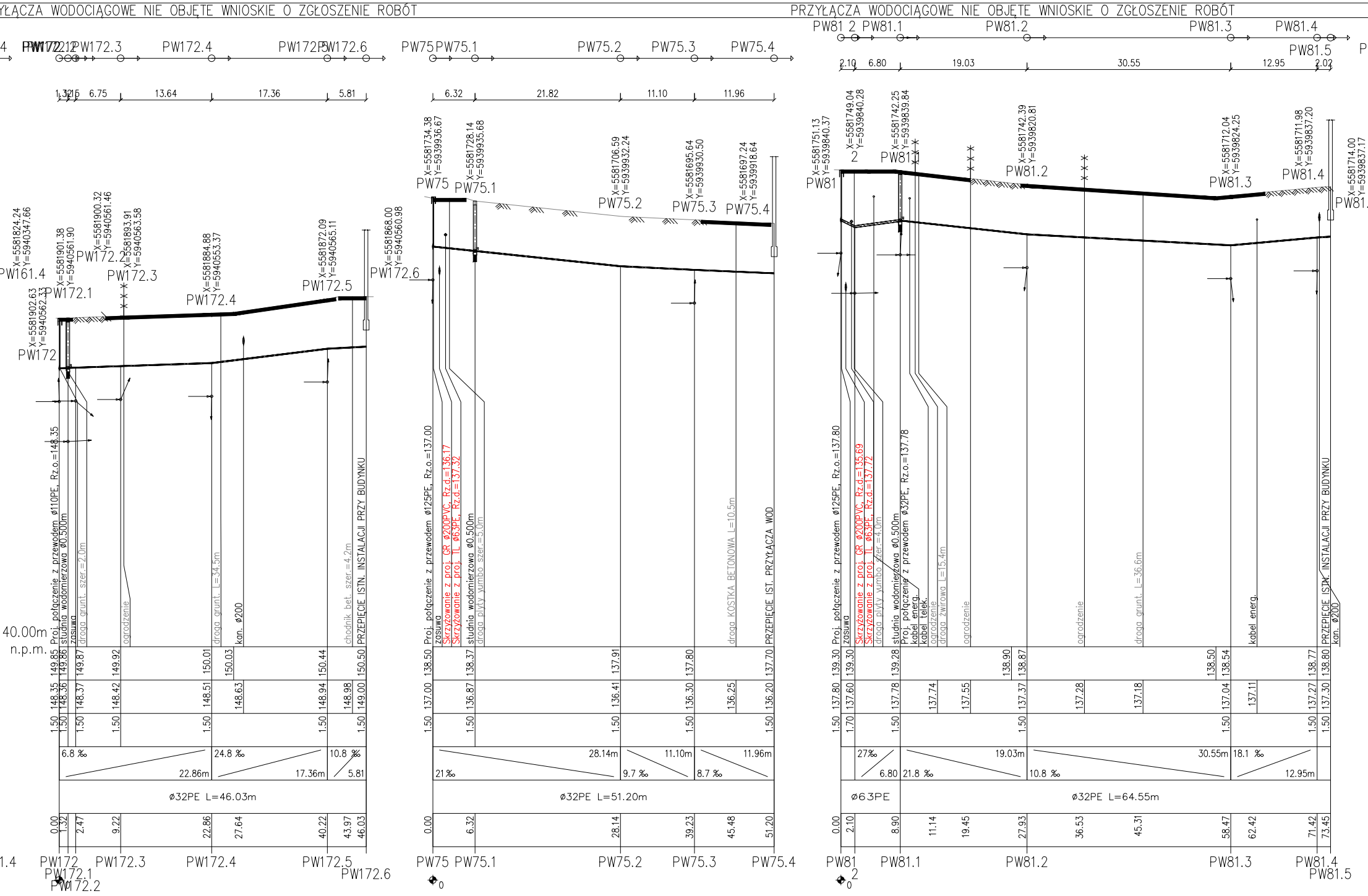
YŁĄCZA WODOCIĄGOWE NIE OBJĘTE WNIOSKIE O ZGŁOSZENIE ROBÓT
PRZYŁĄCZA WODOCIĄGOWE NIE OBJĘTE WNIOSKIE O ZGŁOSZENIE ROBÓT
PW172.1 PW172.2 PW172.3 PW172.4 PW172.5 PW172.6
1.32 1.15 6.75 13.64 17.36 5.81
PW75 PW75.1 PW75.2 PW75.3 PW75.4
6.32 21.82 11.10 11.96
PW81 2 PW81.1 PW81.2 PW81.3 PW81.4 PW81.5
2.10 6.80 19.03 30.55 12.95 2.02
X=5581824.24 Y=5940347.66 PW161.4
X=5581902.63 Y=5940562.33 PW172
X=5581901.38 Y=5940561.90 PW172.1
X=5581900.32 Y=5940561.46 PW172.2
X=5581893.91 Y=5940563.58 PW172.3
X=5581884.88 Y=5940553.37 PW172.4
X=5581872.09 Y=5940565.11 PW172.5
X=5581868.00 Y=5940560.98 PW172.6
X=5581734.38 Y=5939936.67 PW75
X=5581728.14 Y=5939935.68 PW75.1
X=5581706.59 Y=5939932.24 PW75.2
X=5581695.64 Y=5939930.50 PW75.3
X=5581697.24 Y=5939918.64 PW75.4
X=5581751.13 Y=5939840.37 PW81
X=5581749.04 Y=5939840.28 2
X=5581742.25 Y=5939839.84 PW81.1
X=5581742.39 Y=5939820.81 PW81.2
X=5581712.04 Y=5939824.25 PW81.3
X=5581711.98 Y=5939837.20 PW81.4
X=5581714.00 Y=5939837.17 PW81.
Proj. połączenie z przewodem ø110PE, Rz.o.=148.35
studnia wodomierzowa ø0.500m
zasuwa
droga grunt. szer.=2.0m
ogrodzenie
droga grunt. L=34.5m
kan. ø200
chodnik bet. szer.=4.2m
PRZEPIĘCIE ISTN. INSTALACJI PRZY BUDYNKU
40.00m n.p.m.
149.85 149.86 149.87 149.92 150.01 150.03 150.44 150.50
148.35 148.36 148.37 148.42 148.51 148.63 148.94 148.98 149.00
1.50 1.50 1.50 1.50 1.50 1.50
6.8 ‰ 22.86m 24.8 ‰ 17.36m 10.8 ‰ 5.81
ø32PE L=46.03m
0.00 1.32 2.47 9.22 22.86 27.64 40.22 43.97 46.03
PW172 PW172.1 PW172.2 PW172.3 PW172.4 PW172.5 PW172.6
Proj. połączenie z przewodem ø125PE, Rz.o.=137.00
zasuwa
Skrzyżowanie z proj. GR ø200PVC, Rz.d.=136.17
Skrzyżowanie z proj. TL ø63PE, Rz.d.=137.32
studnia wodomierzowa ø0.500m
droga płyty yumbo szer.=5.0m
droga KOSTKA BETONOWA L=10.5m
PRZEPIĘCIE IST. PRZYŁĄCZA WOD
138.50 138.37 137.91 137.80 137.70
137.00 136.87 136.41 136.30 136.25 136.20
1.50 1.50 1.50 1.50 1.50
21 ‰ 28.14m 9.7 ‰ 11.10m 8.7 ‰ 11.96m
ø32PE L=51.20m
0.00 6.32 28.14 39.23 45.48 51.20
PW75 PW75.1 PW75.2 PW75.3 PW75.4
Proj. połączenie z przewodem ø125PE, Rz.o.=137.80
zasuwa
Skrzyżowanie z proj. GR ø200PVC, Rz.d.=135.69
Skrzyżowanie z proj. TL ø63PE, Rz.d.=137.72
droga płyty yumbo szer.=4.0m
studnia wodomierzowa ø0.500m
Proj. połączenie z przewodem ø32PE, Rz.o.=137.78
kabel telek.
kabel energ.
ogrodzenie
droga żwirowa L=15.4m
ogrodzenie
ogrodzenie
droga grunt. L=36.6m
kabel energ.
PRZEPIĘCIE ISTN. INSTALACJI PRZY BUDYNKU
kan. ø200
139.30 139.30 139.28 138.90 138.87 138.50 138.54 138.77 138.80
137.80 137.60 137.78 137.74 137.55 137.37 137.28 137.18 137.04 137.11 137.27 137.30
1.50 1.70 1.50 1.50 1.50 1.50 1.50
27‰ 6.80 21.8 ‰ 19.03m 10.8 ‰ 30.55m 18.1 ‰ 12.95m
ø63PE ø32PE L=64.55m
0.00 2.10 8.90 11.14 19.45 27.93 36.53 45.31 58.47 62.42 71.42 73.45
PW81 2 PW81.1 PW81.2 PW81.3 PW81.4 PW81.5

PRZYŁĄCZA WODOCIĄGOWE NIE OBJĘTE WNIOSKIE O ZGŁOSZENIE ROBÓT

PRZYŁĄCZA WODOCIĄGOWE NIE OBJĘTE WNIOSKIE O ZGŁO

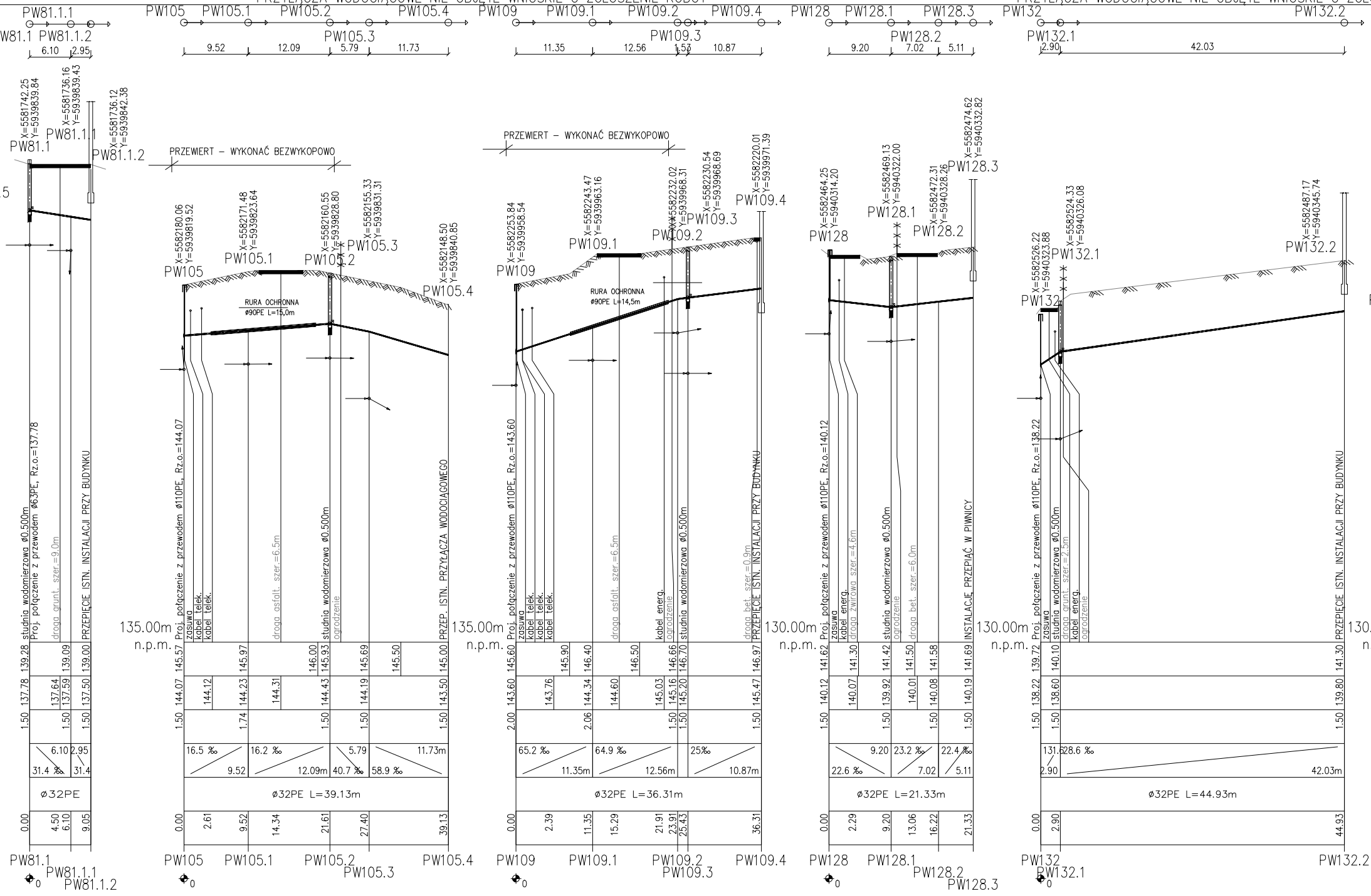
PW81.1.1
W81.1 PW81.1.2
6.10
2.95
X=5581742.25 Y=5939839.84
X=5581736.16 Y=5939839.43
X=5581736.12 Y=5939842.38
PW81.1
PW81.1.1
PW81.1.2
studnia wodomierzowa ø0.500m
Proj. połączenie z przewodem ø63PE, Rz.o.=137.78
droga grunt. szer.=9.0m
PRZEPIĘCIE ISTN. INSTALACJI PRZY BUDYNKU
139.28 139.09 139.00
137.78 137.64 137.59 137.50
1.50 1.50 1.50
6.10 2.95
31.4 ‰ 31.4
ø32PE
0.00 4.50 6.10 9.05
PW81.1 PW81.1.1 PW81.1.2
PW105 PW105.1 PW105.2 PW105.4
PW105.3
9.52 12.09 5.79 11.73
PRZEWIERT – WYKONAĆ BEZWYKOPOWO
X=5582180.06 Y=5939819.52
X=5582171.48 Y=5939823.64
X=5582160.55 Y=5939828.80
X=5582155.33 Y=5939831.31
X=5582148.50 Y=5939840.85
RURA OCHRONNA ø90PE L=15,0m
135.00m n.p.m.
Proj. połączenie z przewodem ø110PE, Rz.o.=144.07
zasuwa
kabel telek.
kabel telek.
droga asfalt. szer.=6.5m
studnia wodomierzowa ø0.500m
ogrodzenie
PRZEP. ISTN. PRZYŁĄCZA WODOCIĄGOWEGO
145.57 145.97 146.00 145.93 145.69 145.50 145.00
144.07 144.12 144.23 144.31 144.43 144.19 143.50
1.50 1.74 1.50 1.50 1.50
16.5 ‰ 9.52 16.2 ‰ 12.09m 5.79 40.7 ‰ 58.9 ‰ 11.73m
ø32PE L=39.13m
0.00 2.61 9.52 14.34 21.61 27.40 39.13
PW105 PW105.1 PW105.2 PW105.3 PW105.4
PW109 PW109.1 PW109.2 PW109.4
PW109.3
11.35 12.56 1.53 10.87
PRZEWIERT – WYKONAĆ BEZWYKOPOWO
X=5582253.84 Y=5939958.54
X=5582243.47 Y=5939963.16
X=5582232.02 Y=5939968.31
X=5582230.54 Y=5939968.69
X=5582220.01 Y=5939971.39
RURA OCHRONNA ø90PE L=14,5m
135.00m n.p.m.
Proj. połączenie z przewodem ø110PE, Rz.o.=143.60
zasuwa
kabel telek.
kabel telek.
kabel telek.
droga asfalt. szer.=6.5m
kabel energ.
ogrodzenie
studnia wodomierzowa ø0.500m
droga bet. szer.=0.9m
PRZEPIĘCIE ISTN. INSTALACJI PRZY BUDYNKU
145.60 145.90 146.40 146.50 146.66 146.70 146.97
143.60 143.76 144.34 144.60 145.03 145.16 145.20 145.47
2.00 2.06 1.50 1.50 1.50
65.2 ‰ 11.35m 64.9 ‰ 12.56m 25‰ 10.87m
ø32PE L=36.31m
0.00 2.39 11.35 15.29 21.91 23.91 25.43 36.31
PW109 PW109.1 PW109.2 PW109.3 PW109.4
PW128 PW128.1 PW128.3
PW128.2
9.20 7.02 5.11
X=5582464.25 Y=5940314.20
X=5582469.13 Y=5940322.00
X=5582472.31 Y=5940328.26
X=5582474.62 Y=5940332.82
130.00m n.p.m.
Proj. połączenie z przewodem ø110PE, Rz.o.=140.12
zasuwa
kabel energ.
droga żwirowa szer.=4.6m
studnia wodomierzowa ø0.500m
ogrodzenie
droga bet. szer.=6.0m
INSTALACJE PRZEPIĄĆ W PIWNICY
141.62 141.30 141.42 141.50 141.58 141.69
140.12 140.07 139.92 140.01 140.08 140.19
1.50 1.50 1.50 1.50
22.6 ‰ 9.20 23.2 ‰ 7.02 22.4 ‰ 5.11
ø32PE L=21.33m
0.00 2.29 9.20 13.06 16.22 21.33
PW128 PW128.1 PW128.2 PW128.3
PW132 PW132.2
PW132.1
2.90 42.03
X=5582526.22 Y=5940323.88
X=5582524.33 Y=5940326.08
X=5582487.17 Y=5940345.74
130.00m n.p.m.
Proj. połączenie z przewodem ø110PE, Rz.o.=138.22
zasuwa
studnia wodomierzowa ø0.500m
droga grunt. szer.=2.5m
kabel energ.
ogrodzenie
PRZEPIĘCIE ISTN. INSTALACJI PRZY BUDYNKU
139.72 140.10 141.30
138.22 138.60 139.80
1.50 1.50 1.50
131.6 28.6 ‰ 2.90 42.03m
ø32PE L=44.93m
0.00 2.90 44.93
PW132 PW132.1 PW132.2

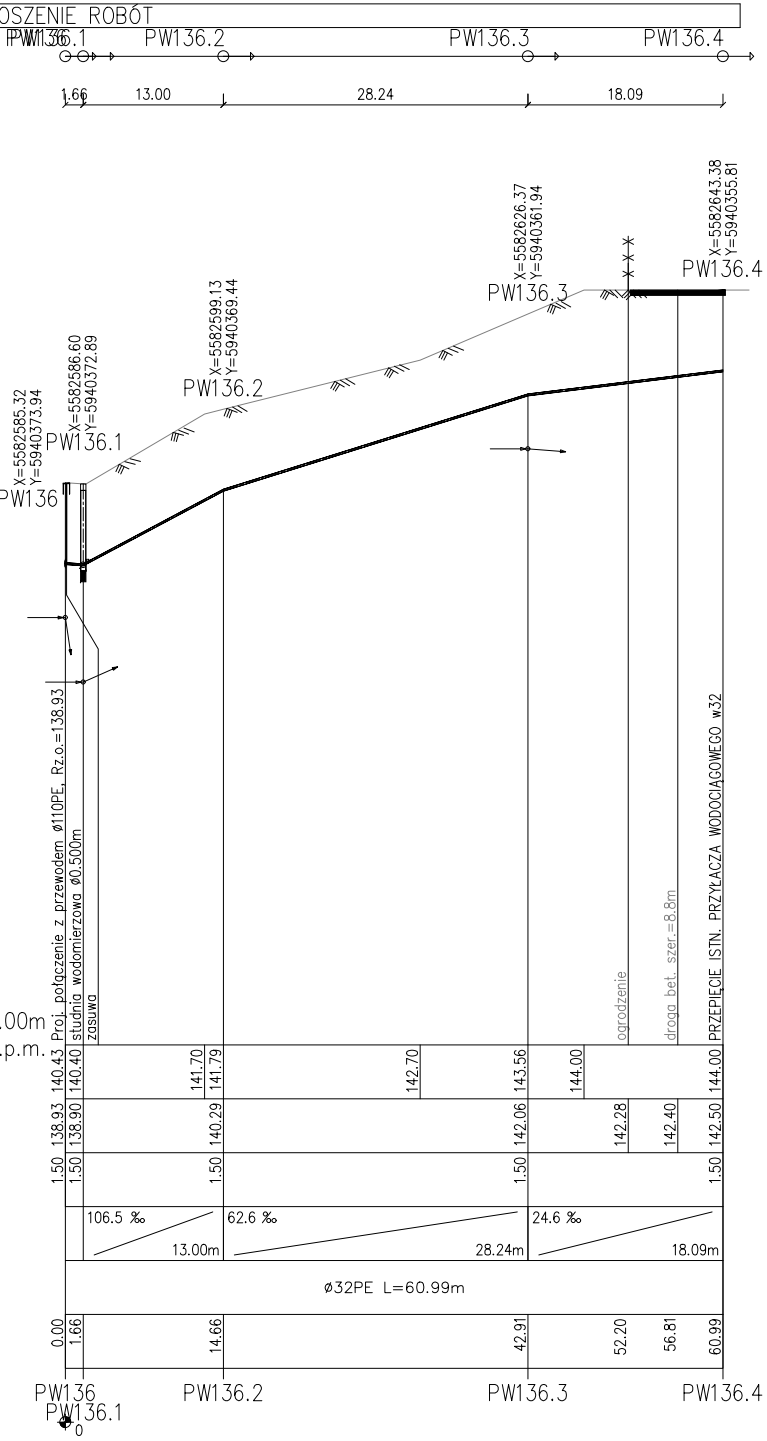
OSZENIE ROBÓT
PW136 PW136.1
PW136.2
PW136.3
PW136.4
1.66
13.00
28.24
18.09
X=5582585.32
Y=5940373.94
X=5582586.60
Y=5940372.89
X=5582599.13
Y=5940369.44
X=5582626.37
Y=5940361.94
X=5582643.38
Y=5940355.81
Proj. połączenie z przewodem Ø110PE, Rz.o.=138.93
studnia wodomierzowa Ø0.500m
zasuwa
ogrodzenie
droga bet. szer.=8.8m
PRZEPIĘCIE ISTN. PRZYŁĄCZA WODOCIĄGOWEGO w32
.00m
.p.m.
140.43
140.40
141.70
141.79
142.70
143.56
144.00
144.00
138.93
138.90
140.29
142.06
142.28
142.40
142.50
1.50
1.50
1.50
1.50
1.50
106.5 ‰
13.00m
62.6 ‰
28.24m
24.6 ‰
18.09m
Ø32PE L=60.99m
0.00
1.66
14.66
42.91
52.20
56.81
60.99
PW136
PW136.1
0
PW136.2
PW136.3
PW136.4

EKO-INSTAL
PRACOWNIA PROJEKTOWA

EKO-INSTAL Harasimowicz i Wspólnicy Sp.J.
ul.Kosynierów Gdyńskich 61/2, 66-400 Gorzów Wlkp.
tel. 501 252 120
NIP 5961646792 REGON 080009361
email : biuro@eko-instal.biz www. eko-instal.biz

Nazwa elementu projektu budowlanego	PROJEKT ARCHITEKTONICZNO-BUDOWLANY
Nazwa zamierzenia budowlanego	SIEĆ WODOCIĄGOWA ROZDZIELCZA I KANALIZACJA SANITARNA GRAWITACYJNO-TŁOCZNA WRAZ Z INFRASTRUKTURĄ TOWARZYSZĄCĄ
Adres i kategoria obiektu budowlanego	MIEJSCOWOŚĆ KOŁOMĄT, GMINA CZAPLINEK POWIAT DRAWSKO POMORSKIE KATEGORIA OBIEKTU XXVI
Identyfikatory działek ewidencyjnych	320301_5.0142.130/4, 320301_5.0142.165, 320301_5.0142.6/9, 320301_5.0142.130/1, 320301_5.0142.7/1, 320301_5.0142.134, 320301_5.0142.146, 320301_5.0142.3/30, 320301_5.0142.163, JEDNOSTKA EWIDENCYJNA CZAPLINEK OBSZAR WIEJSKI
INWESTOR	GMINA CZAPLINEK UL. RYNEK 6, 78-550 CZAPLINEK
BRANŻA	SANITARNA
PROJEKTANT	mgr inż. Waldemar Harasimowicz Upr. projekt. w specjaln. instalac. w zakresie sieci, inst. i urządz. gaz., wodoc. i kanalizac. nr LUKG/0010/POOS/05
SPRAWDZIŁ	mgr inż. Elwira Kramm Upr. projekt. w specjaln. instalac. w zakresie sieci, inst. i urządz. gaz., wodoc. i kanalizac. nr LUKG/0034/POOS/03

PROFIL PODŁUŻNY SIEC WODOCIĄGOWA	DATA	SKALA	RYS.NR
	17.03.2023	1:100/500	19